

## Vážení poutníci,

vítejte u nás, v kraji s výraznou křesťanskou mariánskou poutní historickou tradicí, v kraji "panenky skákavé", v kraji odkud pochází blahoslavený Hrozňata, patron plzeňské diecéze, v kraji s bohatými a pohnutými dějinami a krásnou přírodou, vítejte v kraji mariánské hvězdy!

Mariánská poutní trasa Skokovská stezka je součástí stejnojmenného integrovaného projektu na rozvoj církevní turistiky a záchranu a obnovu kulturního dědictví zdejšího zenedbaného regionu, který vychází z kulturních, duchovních a přírodních hodnot zdejšího kraje. Putování v duchu dávných křesťanských tradic Vám nabízí jedinečnou možnost seznámit se nejen s tradicí poutí, ale i s kulturním dědictvím zajímavého regionu, putování

pozoruhodnou krajinou do magického a kdysi velmi slavného barokního mariánského poutního místa západních Čech, Mariánských Skoků u Žlutice s barokním poutním chrámem Navštívení Panny Marie a záračným obrazem Panny Marie Pomocnice, známé to "panenky skákavé". Trasa spojuje místa, která se nějakým způsobem váží k dějinám poutního místa ve Skocích, část úseku stezky je pak věnována životu a dílu místního rodáka, učence a astronoma Aloise Martina Davida. V současné době je realizace projektu v samotném počátku, na rozdíl od Boha, naši Panenky ze Skoků a blahoslaveného Hrozňaty nedisponujeme záračnou mocí, neočekávejte proto nyní od materiální podstaty této stezky žádné základy. Počítejte tedy s některými omezeními a nedostatky, které vyplývají ze zatím nedostatečné kapacity

služeb i finančního a organizačního zajištění poutního provozu. V současné době nejsme bohužel schopni zajistit ve Skocích ani zázemí pro poutníky, ani duchovní službu a ani trvalé umístění poutního obrazu P. Marie Pomocnice ze Skoků. Věříme však, že i přes počáteční nedostatky Vám putování pozoruhodnou, někdy zádumčivou až magickou krajinou, volnou přírodou po kultovních místech za Pannou Marií přinese silný duchovní i kulturní zážitek, že zde najdete potřebný klid na rozjímání, a že svou poutí přispějete k záchraně a obnově tohoto poutního místa i kulturního dědictví zdejšího kraje.

Poutní trasa bez odboček měří 57,6 km, až do Žlutice pak 66,4 km. S ohledem na délku trasy a nynější rozložení ubytovacích a stravovacích kapacit Vám doporučujeme rozložení cesty na nejméně tři denní

etapy Teplá- Nežichov (Třebouň) - Toužim-(Skoky) Žlutice a jeden den pro návrat zpět do Teplé. Program putování si můžete samozřejmě upravit a naplánovat dle vlastních možností, potřeb a zájmů, neboť na řadě míst je již nyní možno využít jak duchovních, tak i klasických rekreačních turistických nabídek a programů. Aktuální podrobné informace o nabídce služeb a o organizaci poutního provozu na stezce najdete v místních infocentrech na dalších informačních a propagačních materiálech a především pak na webových stránkách [www.skoky.eu](http://www.skoky.eu).

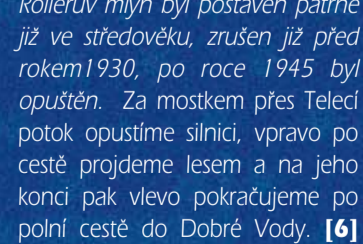
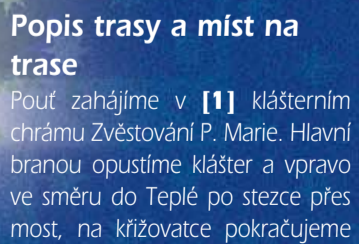
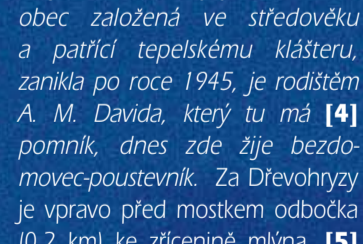
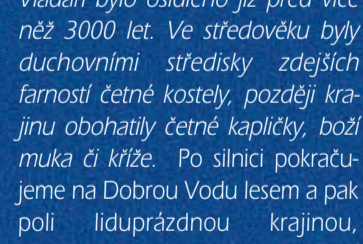
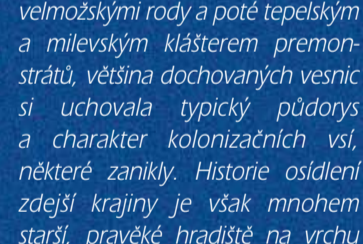
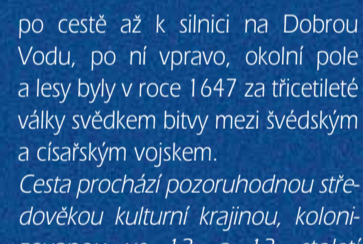

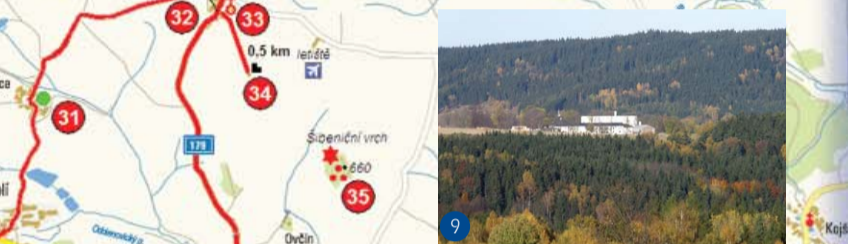

Předem Vám děkujeme za Vaše pochopení, za pomoc i za Vaše modlitby za zdar našich záměrů, přejeme Vám dobrý krok a úspěšné dosažení cíle Vašeho putování.

## Značení

Vychází z mariánské symboliky. Trasa je značena zvláštní blou pásovou značkou mezi dvěma modrými pruhy. Tato značka je dále doplňována symbolem bílé mariánské hvězdy. Značení vychází z metodiky turistického značení KČT. Na silničních komunikacích je značení zpravidla vlevo, na ostatních komunikacích (polní a lesní cesty, chodníky, stezky a pěšiny) zpravidla vpravo. Značení je provedeno ve směru poutě z Teplé do Skoků, tedy jednosměrně. Na rozcestích a odbočkách jsou umístěny směrové tabulky se vzdálenostmi cílů a kilometrovky. Zajímavá místa jsou postupně vybavována informačními panely.

## Upozornění

Stezka je v některých úsecích vedena po nepevných a neudržovaných komunikacích, jejich úprava probíhá postupně. Zejména ve vlhkém počasí nebo z jiných důvodů (lesní těžba, kalamita, stavební práce a pod.) mohou být některé úseky dočasně neschůdné. Proto doporučujeme pevné (v textu označeny [?]) [!] nebo operativně doporučené variantní trasy. Informace o změnách v příslušných infocentrech a na webu [www.skoky.eu](http://www.skoky.eu).



## Desatero poutníka

- nepohybujte se ve volné přírodě mimo vyznačené trasy a cesty
- buďte ohleduplní k přírodě a ostatním poutníkům, nerušte klid a respektujte duchovní rozměr stezky, vyvarujte se zejména hlukového a jiného nevhodného chování
- nerozdělávejte oheň a netábořte mimo místa k tomu určená
- dbejte své osobní bezpečnosti

- při pohybu po silničních komunikacích chodte vlevo
- nenechávejte na stezce volně pohybovat psy
- nepoškoďte zařízení stezky ani přírodu
- udržujte na stezce pořádek a neodhazujte odpadky mimo určená místa, neznečišťujte stezku a její okolí
- délku trasy volte úměrně svým fyzickým možnostem a povětrnostním podmínkám
- dbejte pokynů správců stezky a objektů


Poutní stezka začíná v Teplé, v klášteře premonstrátů. Toto místo má bohatou minulost, žil zde velmož Hrozňata, který v roce 1193 založil zdejší klášter, který je dnes národní kulturní památkou. Při něm vzniklo město Teplá s barokním kostelem sv. Jiljí a řadou dalších barokních památek, historické jádro města je památkovou zónou. Dle legendy 14. července 1217 zemřel bl. Hrozňata mučednickou smrtí, v roce 1897 byl blahověřen a nyní probíhá proces jeho svatořečení.

V roce 1946 byl prohlášen za patrona politických vězňů a v roce 1997 jej papež Jan Pavel II. prohlásil za patrona nově ustavené plzeňské diecéze. Duchovní život premonstrátů je založen na mariánské úctě, a tak nás nepřekvapí, že u zrodu poutního místa ve Skocích stál právě zdejší premonstrát P. J. Rick. Kde jinde bychom měli začít naše putování, než právě zde...

Projekt Skokovská stezka a vydání tohoto materiálu podpořil Karlovarský kraj.  
Vydalo: Pod střechou, občanské sdružení, Toužim 2008.  
Texty: Jiří Schierrl, Petr Linhart.  
Foto: Jiří Schierrl.  
Grafická úprava a tisk: Cesta z města, o.s., Nežichov.  
Měřítko: 1:000 výtisků.



**Skokovská stezka - Camino de Skoky**  
Přivodce po mariánské poutní cestě  
www.skoky.eu  
více na webu  
při budování stezky a zajištění poutního provozu, uvítáme i Vaše nabídky na dobrovolnickou činnost i materiální pomoc.  
Vzhledem k našim možnostem uvítáme Vaši finanční nebo přímo správců stezky na adrese [stezkaskoky@email.cz](mailto:stezkaskoky@email.cz)  
Vaše podněty a připomínky k poutní stezce, zejména pak závady na stezce, oznamte prosím obsluhu poutních středisek



## Skokovská stezka

www.skoky.eu  
Teplá  
Toužim  
Skoky  
Žlutice

průvodce poutní stezkou  
KARLOVARSKÝ KRAJ

